












## GEN 2.3 УСЛОВНЫЕ ЗНАКИ НА КАРТАХ

### 1. АЭРОДРОМЫ




#### 1.1 КАРТЫ, ОТЛИЧНЫЕ ОТ КАРТ ЗАХОДА НА ПОСАДКУ И ПОСАДКИ

Гражданский (сухопутный)	
Гражданский (водный)	
Совместный гражданский и военный (сухопутный)	
Совместный гражданский и военный (водный)	
Военный (сухопутный)	
Военный (водный)	
Аварийный аэродром или необорудованный аэродром	
Защищенная якорная стоянка	
Вертодром	








#### 1.2 КАРТЫ ЗАХОДА НА ПОСАДКУ




Аэродром с установленной процедурой	
Аэродромы, влияющие на схему движения на аэродроме с установленной процедурой	

1.3 КАРТЫ АЭРОДРОМА

ВПП с твердым покрытием	
ВПП, не имеющая искусственного покрытия	
Концевая полоса торможения	


2. АЭРОДРОМНЫЕ УСТРОЙСТВА И ОГНИ

Контрольная точка аэродрома (КТА)	
Зоны РД и стоянки	
Аэродромный диспетчерский пункт	
Точечный свет	
Литейный огонь	
Морской огонь	
Заградительный огонь	

Авиационный наземный огонь	
Указатель направления ветра (освещенный)	
Указатель направления ветра (неосвещенный)	
Указатель направления посадки (освещенный)	
Указатель направления посадки (неосвещенный)	

### 3. ПРОЧИЕ

Наивысшая точка превышения на карте	<b>.17456</b>	
Препятствия (неосвещенные / освещенные)		
Группа препятствий (неосвещенные / освещенные) <b>Примечание.</b> Цифры курсивом означают превышение препятствий над уровнем моря. Вертикальные цифры в скобках означают относительную высоту над установленным уровнем.		
Ограниченное воздушное пространство (запретные зоны, зоны ограничения полетов и опасные зоны)		
Зона военных учений		
Общая граница двух зон		

Линия передачи или подвесной кабель	
Изогональ	